


# Imagens de satélite do Litoral Nordestino com possível derramamento de óleo



Synthetic Aperture Radar  
(C-band)  
Classification II  
SENTINEL-1

29/08/2019


Sistema de Coordenadas:  
SIRGAS 2000  
UTM Zona 25s  
Projeção Transversa de Mercator

Responsabilidade Técnica:


Instituto para Redução de Riscos  
e Desastres de Pernambuco  
IRRD-PE



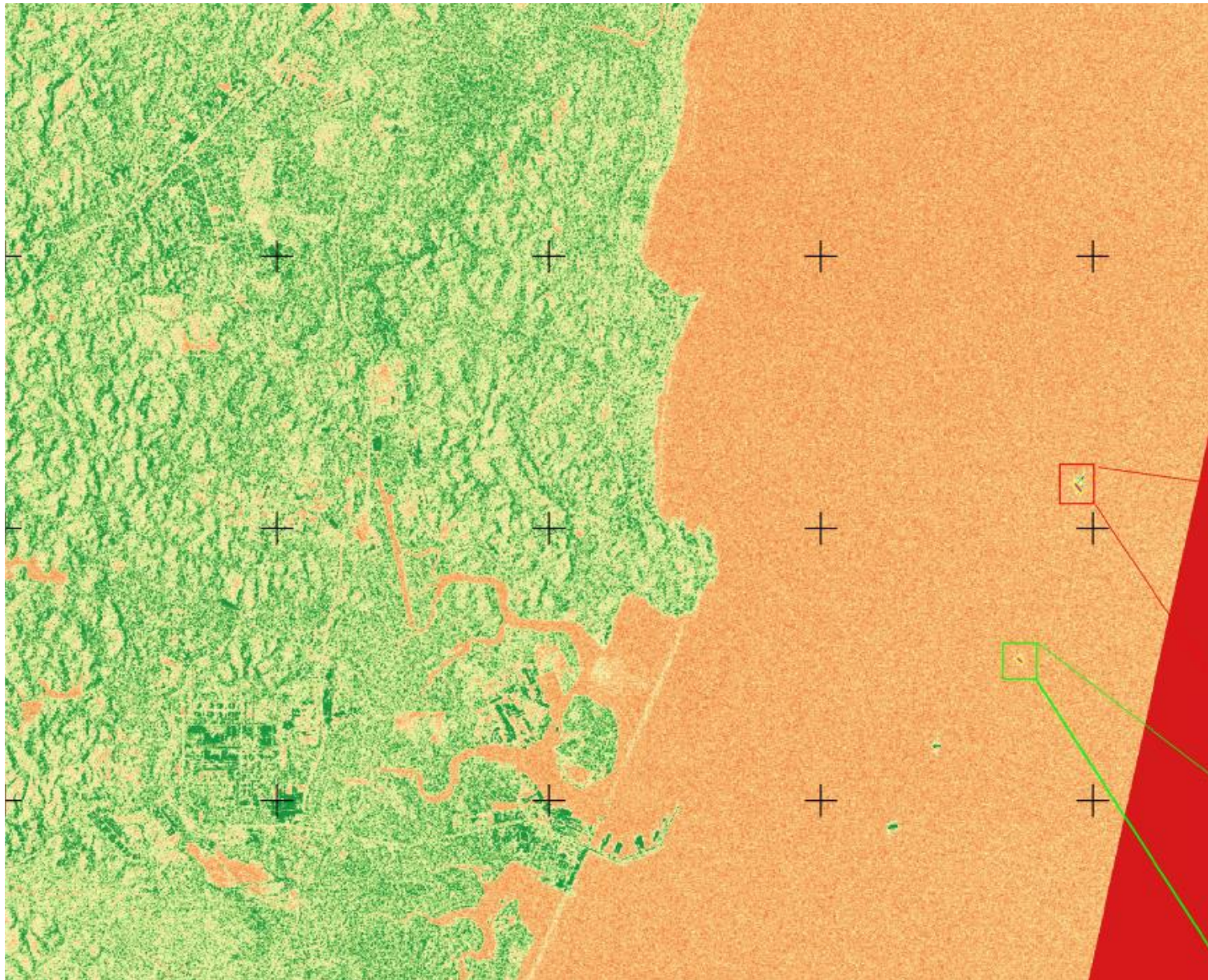
Embarcação com Possível Vazamento  
de Resíduos de óleo



Embarcação sem Vazamento de  
Resíduos de óleo



# Imagens de satélite do Litoral Nordestino com possível derramamento de óleo



Synthetic Aperture Radar  
(C-band)  
Classification I  
SENTINEL-1

29/08/2019


Sistema de Coordenadas:  
SIRGAS 2000  
UTM Zona 25s  
Projeção Transversa de Mercator

Responsabilidade Técnica:

Instituto para Redução de Riscos  
e Desastres de Pernambuco  
IRR-D-PE



Embarcação com Possível Vazamento  
de Resíduos de óleo



Embarcação sem Vazamento de  
Resíduos de óleo

